

«СОГЛАСОВАНО»

Руководитель главного управления
образования администрации
Красноярска
М.А. Аксенова

дата _____ подпись _____ ФИО _____

«СОГЛАСОВАНО»

Начальник отдела Госавтоинспекции
МУ МВД России «Красноярское»
подполковник полиции
Д.М. Винничук

дата _____ подпись _____ ФИО _____

«УТВЕРЖДАЮ»

директор муниципального
автономного общеобразовательного
учреждения «Средняя школа №129»
Г.В. Сафиянова

М.П. _____
(подпись инициалы, фамилия)

приказ № 03-02-213
от «14» июня 2024 г.

ПАСПОРТ

дорожной безопасности образовательного учреждения

муниципальное автономное общеобразовательное учреждение
«Средняя школа № 129 »

г. Красноярск

Общие сведения

Муниципальное автономное общеобразовательное учреждение «Средняя школа № 129 »

Тип ОУ общеобразовательное учреждение

Юридический адрес ОУ: 660131, ул. Воронова, 18 «А»

тел./факс 224-03-01

Фактический адрес ОУ: 660131, ул. Воронова, 18 «А»

Руководители ОУ:

Директор (заведующий) Сафиянова Галина Васильевна 224-03-01
(фамилия, имя, отчество) (телефон)

Заместитель директора
по учебной работе Зотова Елена Александровна,
Зыблева Светлана Георгиевна 224-03-01
(фамилия, имя, отчество) (телефон)

Заместитель директора
по воспитательной работе Кузьменко Евгения Сергеевна 224-03-01
(фамилия, имя, отчество) (телефон)

Ответственные работники
муниципального органа
образования консультант отдела
управления проектами
ГУО г. Красноярска

Попова Светлана Викторовна
(фамилия, имя, отчество)
263-81-71
(телефон)

Ответственные от
Госавтоинспекции
Начальник отделения по пропаганде БДД
(должность)

Дудкин Владимир Владимирович
(фамилия, имя, отчество)
212-20-33
(телефон)

Ответственные работники
за мероприятия по профилактике
детского травматизма

Григорьева Наталья Викторовна
(должность) (фамилия, имя, отчество)
224-03-01
(телефон)

Руководитель или ответственный
работник дорожно-эксплуатационной
организации, осуществляющей
содержание УДС*

(фамилия, имя, отчество) (телефон)

* Дорожно-эксплуатационные организации, осуществляющие содержание УДС, несут ответственность в соответствии с законодательством Российской Федерации (Федеральный закон «О безопасности дорожного движения» №196-ФЗ, КоАП, Гражданский кодекс).

Руководитель или ответственный
работник дорожно-эксплуатационной
организации, осуществляющей
содержание ТСОДД*

_____ (фамилия, имя, отчество)

_____ (телефон)

Количество учащихся чел 800

Наличие уголка по БДД 1 этаж, начальная школа
(если имеется, указать место расположения)

Наличие класса по БДД нет
(если имеется, указать место расположения)

Наличие автогородка (площадки) по БДД нет

Наличие автобуса в ОУ нет
(при наличии автобуса)

Владелец автобуса _____ -
(ОУ, муниципальное образование и др.)

Время занятий в ОУ:

1-ая смена: 8:00 – 14:00

2-ая смена: 12:30 – 18:00

внеклассные занятия: 14:00 – 18:00

Телефоны оперативных служб:

01 – пожарная охрана

02 – полиция

03 – скорая помощь

112 – телефон экстренных служб

Номера телефонов дежурных служб:

пожарной службы ПЧ - 17	Диспетчер	01, (391)201-88-60, 112
Главное управление по делам ГО, ЧС и ПБ администрации г. Красноярска	Оперативный дежурный	(391)212-00-90 (391)227-95-48

Территориальный отдел ГО, ЧС и ПБ администрации Советского района	дежурный	(391)220-06-33 (391)220-06-43 (391)220-06-44
Отделение полиции УВД по г. Красноярску (Взлетка) ОП № 10	дежурный	(391)220-14-06 (391)212-62-46
Водоснабжения	дежурный	(391)211-39-63
Энергоснабжения и Теплоснабжение	дежурный	(391)201-81-06
ООО «КрасКом»	дежурный	(391)211-39-63

Содержание

I. План-схемы ОУ.

- 1) район расположения ОУ, пути движения транспортных средств и детей (учеников, обучающихся);
- 2) организация дорожного движения в непосредственной близости от образовательного учреждения с размещением соответствующих технических средств, маршруты движения детей и расположение парковочных мест;
- 3) маршруты движения организованных групп детей от ОУ;
- 4) пути движения транспортных средств к местам разгрузки/погрузки по территории образовательного учреждения.

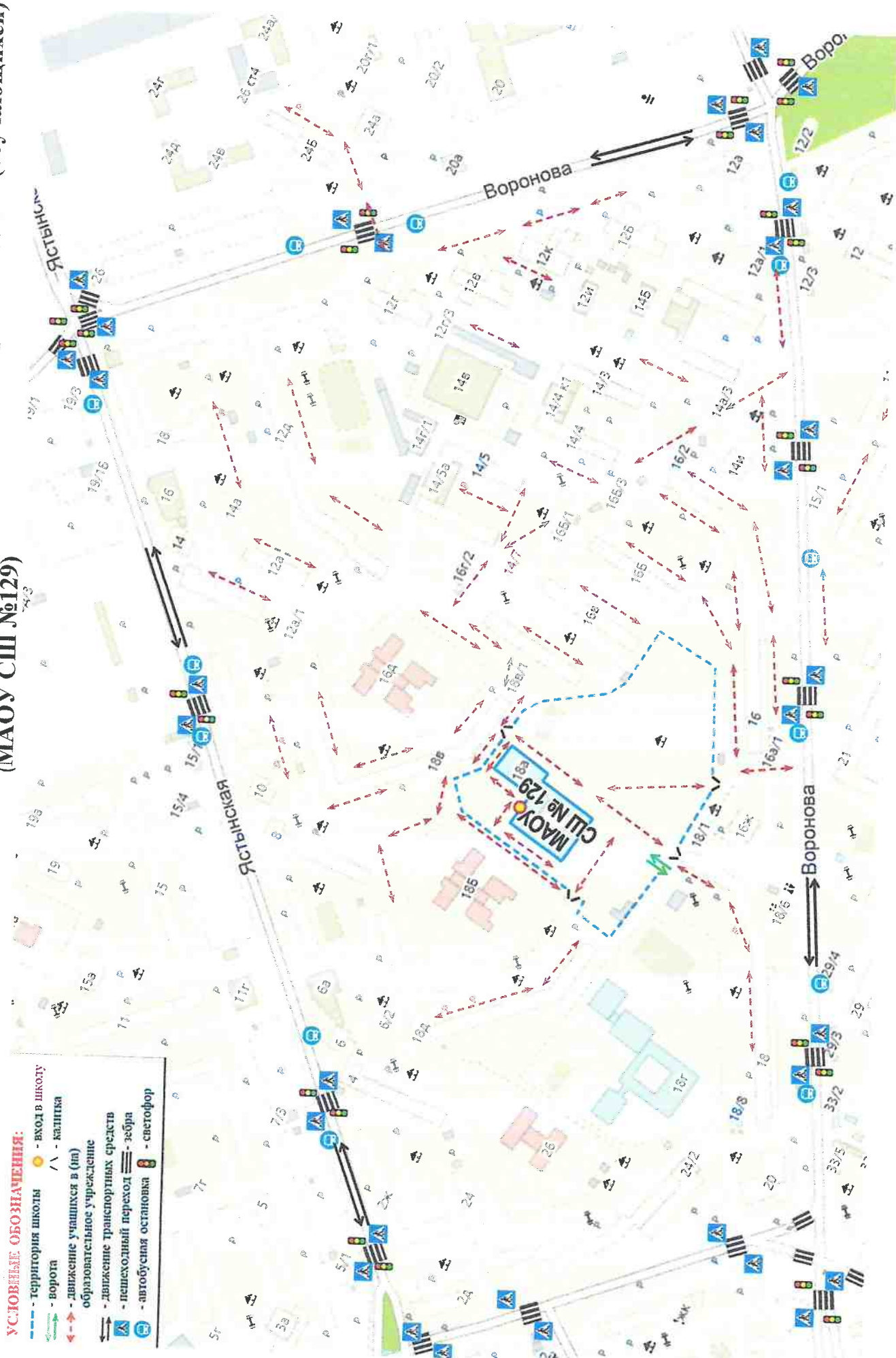
II. Приложения:

1. План – схема ОУ школы №129 (план-схема района расположения ОУ, пути движения транспортных средств и детей (учеников) – для городских школ
2. организация дорожного движения в непосредственной близости от образовательного учреждения с размещением соответствующих технических средств, маршруты движения детей
3. маршруты движения организованных групп детей от ОУ;
4. пути движения транспортных средств к местам разгрузки/погрузки по территории образовательного учреждения.

План-схема № 1 Район расположения образовательного учреждения, пути движения транспортных средств и детей (обучающихся) (МАОУ СШ №129)

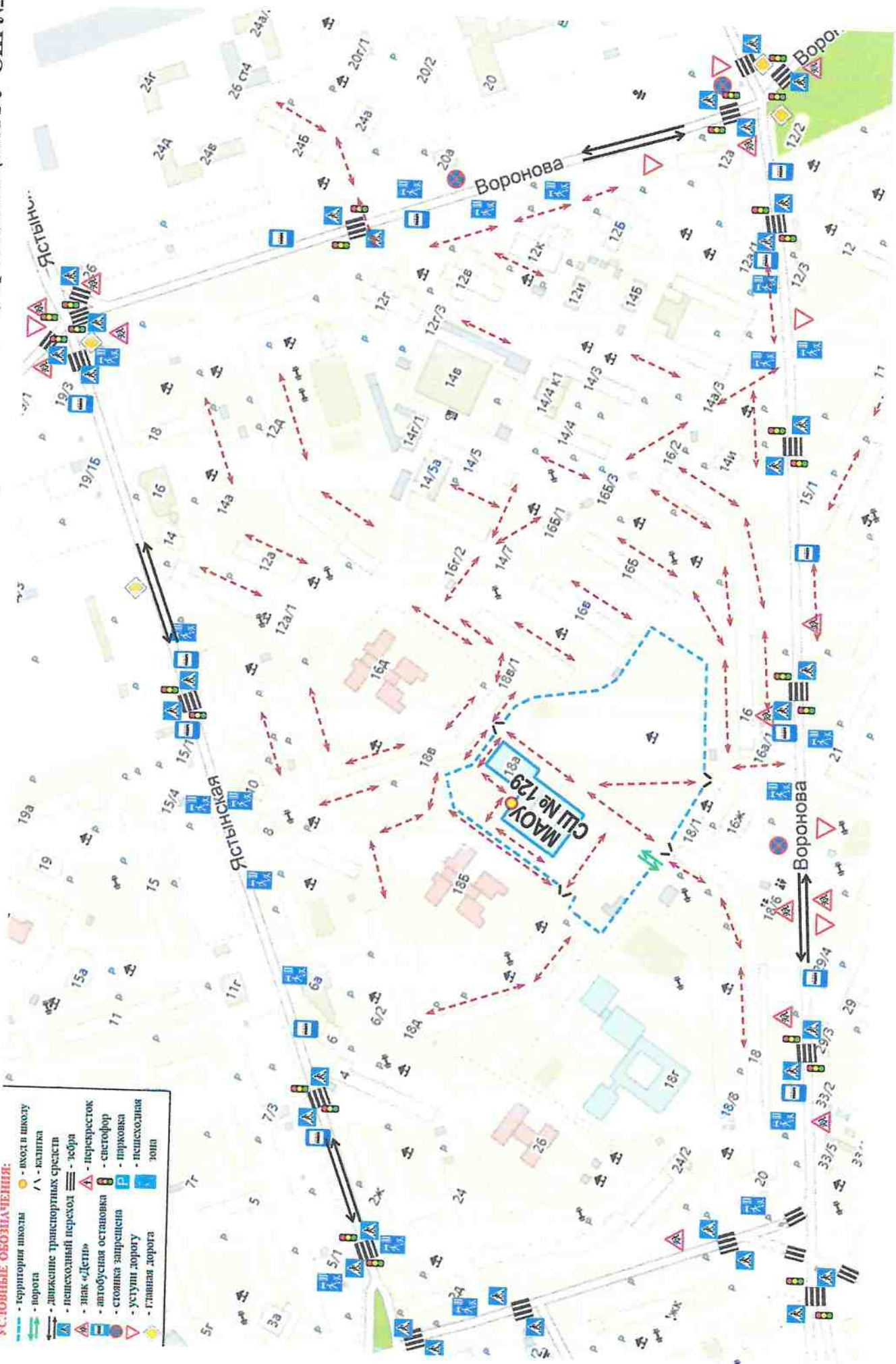
УСЛОВНЫЕ ОБОЗНАЧЕНИЯ:

- территория школы - вход в школу
- ворота / \ - калитка
- движение учащихся в (из) образовательное учреждение
- движение транспортных средств
- пешеходный переход - зебра
- автобусная остановка - светофор










План-схема № 2 Организация дорожного движения в непосредственной близости от образовательного учреждения (МАОУ СШ №129)

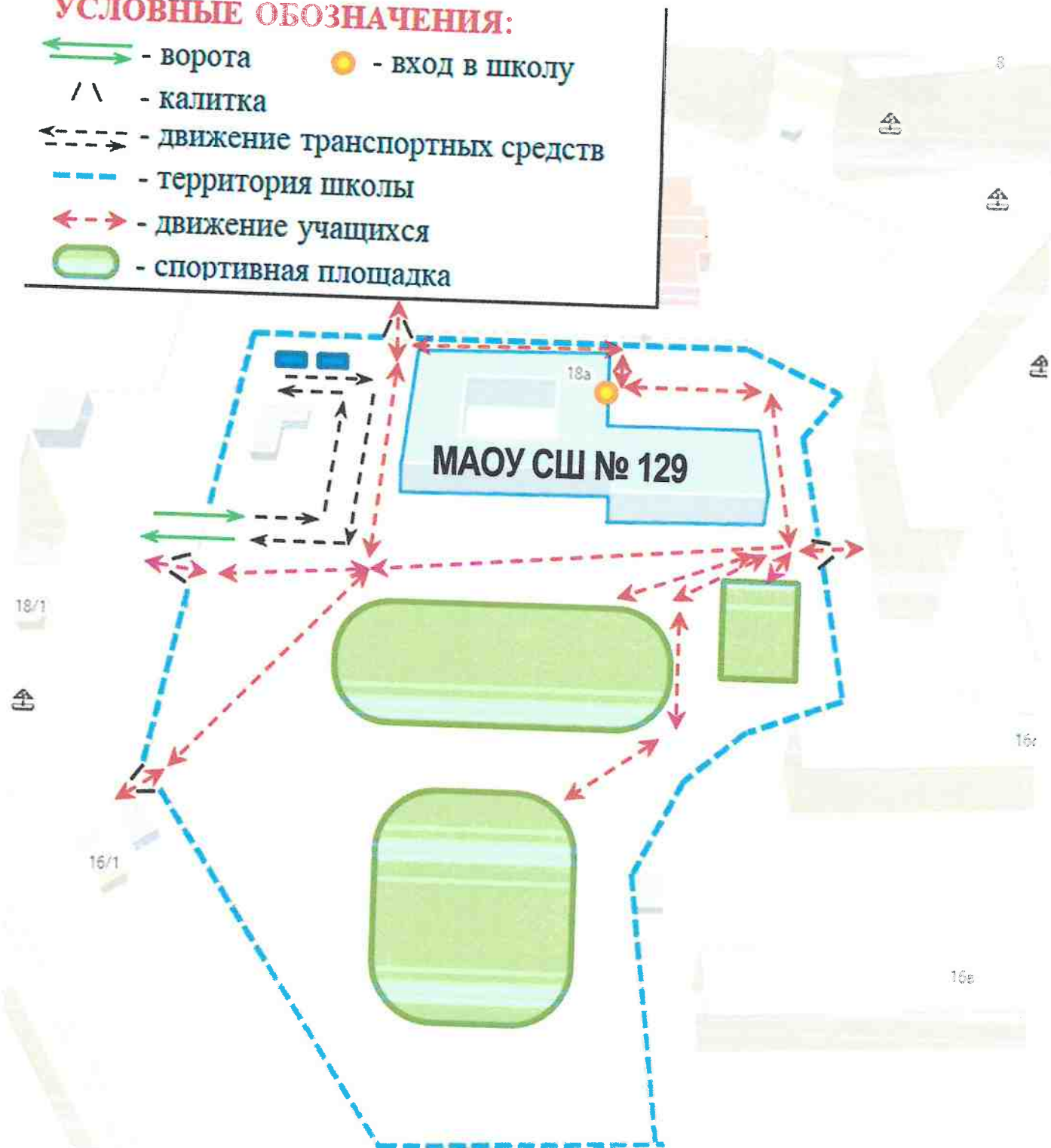
- УСЛОВНЫЕ ОБОЗНАЧЕНИЯ:**
- территория школы
 - вход в школу
 - порога
 - движение транспортных средств
 - пешеходный переход
 - знак «Дети»
 - автобусная остановка
 - стоянка запрещена
 - уступки дорогу
 - главная дорога
 - зона
 - казетка
 - зебра
 - перекресток
 - светофор
 - парковка
 - пешеходная зона



План-схема № 3
Пути движения транспортных средств к стоянке мусорных контейнеров и
рекомендуемые пути передвижения обучающихся по территории
образовательного учреждения (МАОУ СШ №129)










УСЛОВНЫЕ ОБОЗНАЧЕНИЯ:

-  - ворота
-  - вход в школу
-  - калитка
-  - движение транспортных средств
-  - территория школы
-  - движение учащихся
-  - спортивная площадка



План-схема № 4
Безопасное расположение остановки заказного транспорта
(МАОУ СШ №129)

УСЛОВНЫЕ ОБОЗНАЧЕНИЯ:

- | | |
|--|--|
|  - ворота |  - вход в школу |
|  - калитка |  - автобусная остановка |
|  - место остановки заказного автобуса |  - тротуар |
|  - движение автобуса |  - территория школы |
|  - движение учащихся | |

